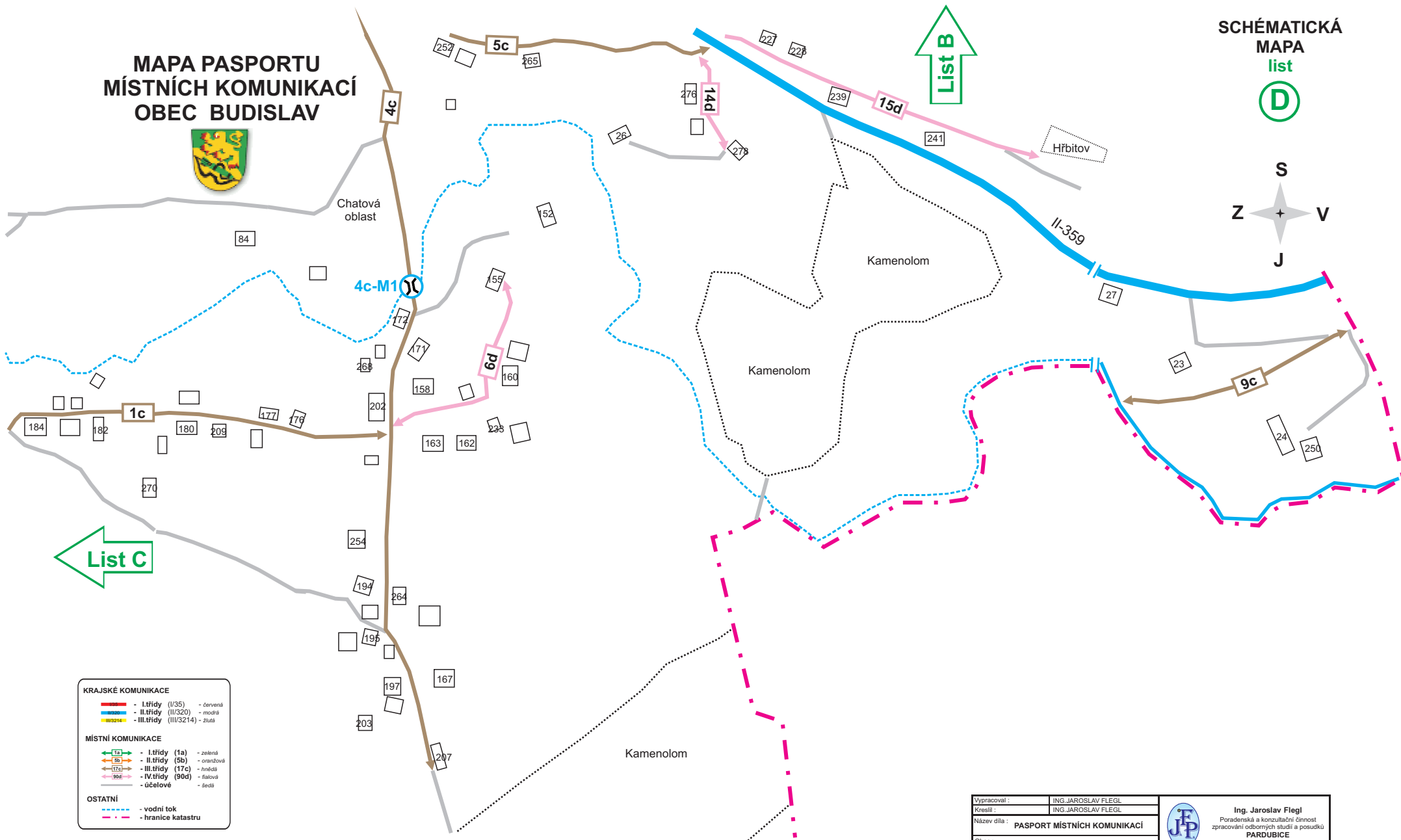
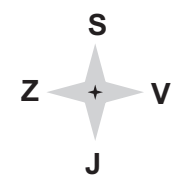


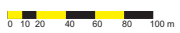
# MAPA PASPORTU MÍSTNÍCH KOMUNIKACÍ OBEC BUDISLAV



SCHÉMATICKÁ  
MAPA  
list  
**D**



| KRAJSKÉ KOMUNIKACE |                                |
|--------------------|--------------------------------|
|                    | - I.třída (I/35) - červená     |
|                    | - II.třída (II/320) - modrá    |
|                    | - III.třída (III/3214) - žlutá |
| MÍSTNÍ KOMUNIKACE  |                                |
|                    | - I.třída (1a) - zelená        |
|                    | - II.třída (5b) - oranžová     |
|                    | - III.třída (17c) - hnědá      |
|                    | - IV.třída (90d) - fialová     |
|                    | - účelové - šedá               |
| OSTATNÍ            |                                |
|                    | - vodní tok                    |
|                    | - hranice katastru             |



|                                    |                                     |                    |   |
|------------------------------------|-------------------------------------|--------------------|---|
| Vypracoval :                       | ING. JAROSLAV FLEGL                 |                    | Ing. Jaroslav Flegl<br>Poradenská a konzultační činnost<br>zpracování odborných studií a posudků<br>PARDUBICE<br>IČ: 45546525, tel: 602 207 387, e-mail: ing@flegl.cz |
| Kreslil :                          | ING. JAROSLAV FLEGL                 |                    |   |
| <b>PASPORT MÍSTNÍCH KOMUNIKACÍ</b> |                                     |                    |   |
| Obec : BUDISLAV                    |                                     |                    |   |
| Název výkresu :                    | PASPORT - SCHEMATICKÁ MAPA - list D | Datum zpracování : | 08/2012   |
| Formát/měřítko :                   | A 3                                 | Číslo výkresu :    | D   |
| Objednatel :                       | OBEC BUDISLAV                       | Číslo zakázky :    | 13-2012   |