

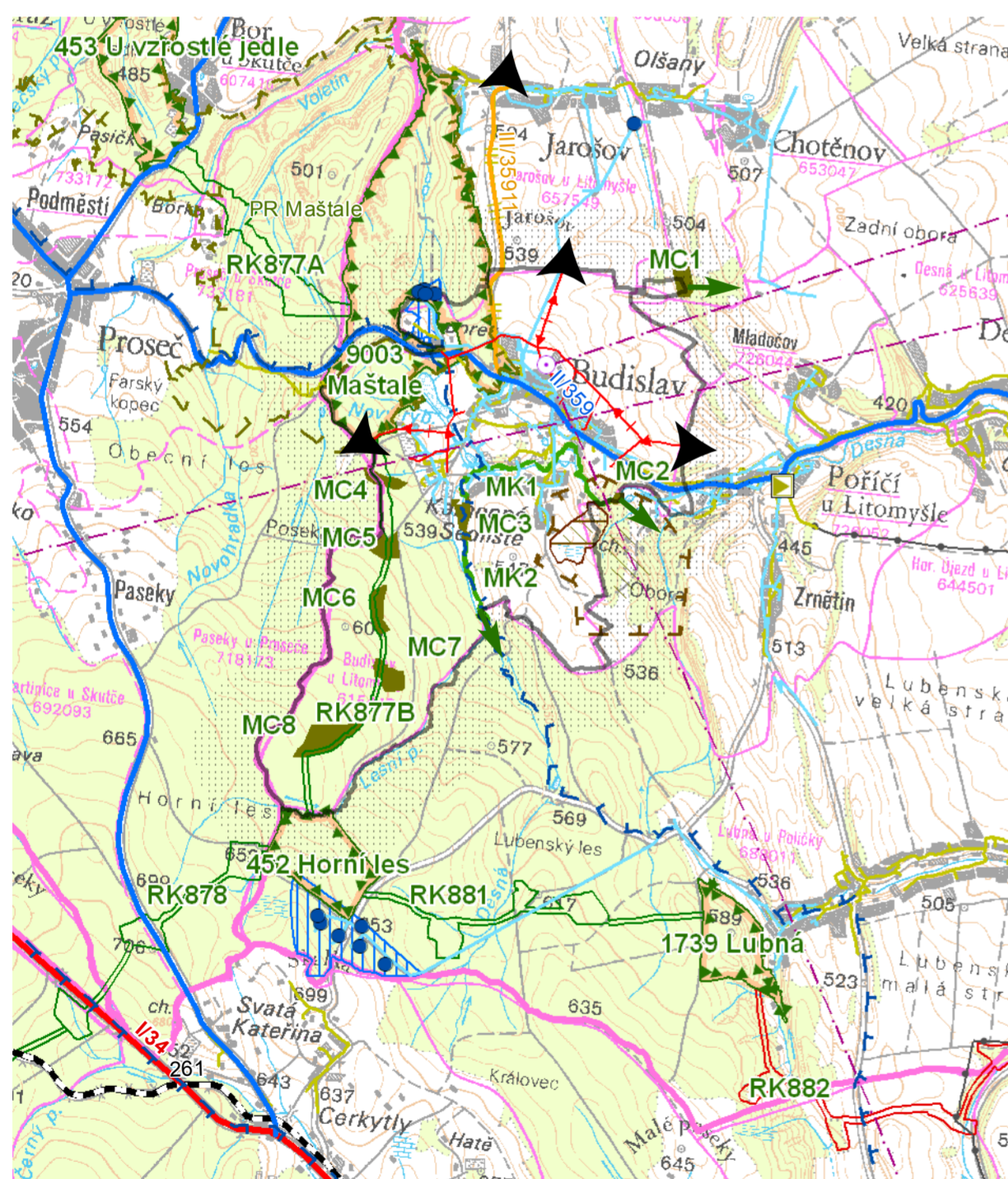
# ÚZEMNÍ PLÁN BUDISLAV



















## II.2.b. VÝKRES ŠIRŠÍCH VZTAHŮ













MĚŘÍTKO 1 : 50 000

0 0,5 1 1,5 2 2,5 km



-  hranice řešeného území
-  hranice správního obvodu obce s rozšířenou působností
-  hranice obce
-  hranice katastru
-  silnice I. třídy - stav
-  silnice II. třídy - stav
-  silnice III. třídy - stav
-  železniční trať regionální - stav
-  nadzemní elektrické vedení VN - stav
-  regulační stanice plynu VTL/STL - stav
-  STL plynovod - stav
-  VTL plynovod - stav
-  vodní zdroj - stav
-  vodovod - stav
-  elektronické komunikační zařízení - stav
-  radioreléová trasa - stav
-  CHOPAV - stav
-  OP vodního zdroje II. stupeň - stav

-  chráněné ložiskové území - stav
-  ložisko nerostných surovin - stav
-  dobývací prostor - stav
-  přírodní rezervace - stav
-  regionální biocentrum - stav
-  regionální biokoridor - stav
-  regionální biokoridor - návrh
-  místní biocentrum - stav
-  místní biokoridor - stav
-  funkční propojení místního biokoridoru a místního biocentra

ODPOVĚDNÝ ZÁSTUPCE PROJEKTANTA Ing.arch. Alena Koutová	PROJEKTANT kolektiv zhotovitele	SPOLUPRÁCE	 SURPMO, a.s. 110 00 Praha 1 Opletalova 1626/36
OBJEDNATEL/POŘIZOVATEL Obec Budislav / Městský úřad Litomyšl	KRAJ Pardubický	OBEC Budislav	Projektové středisko 500 03 Hradec Králové Třída ČSA 219
<b>Odůvodnění Územního plánu Budislav</b>			Zakázkové číslo 03877414
			ÚČELOVÝ STUPEŇ ÚPD
<b>Výkres širších vztahů</b>			FORMÁT URB
			DATUM 07/2014
			MĚŘÍTKO 1 : 50 000
			ČÍSLO II.2.b.